

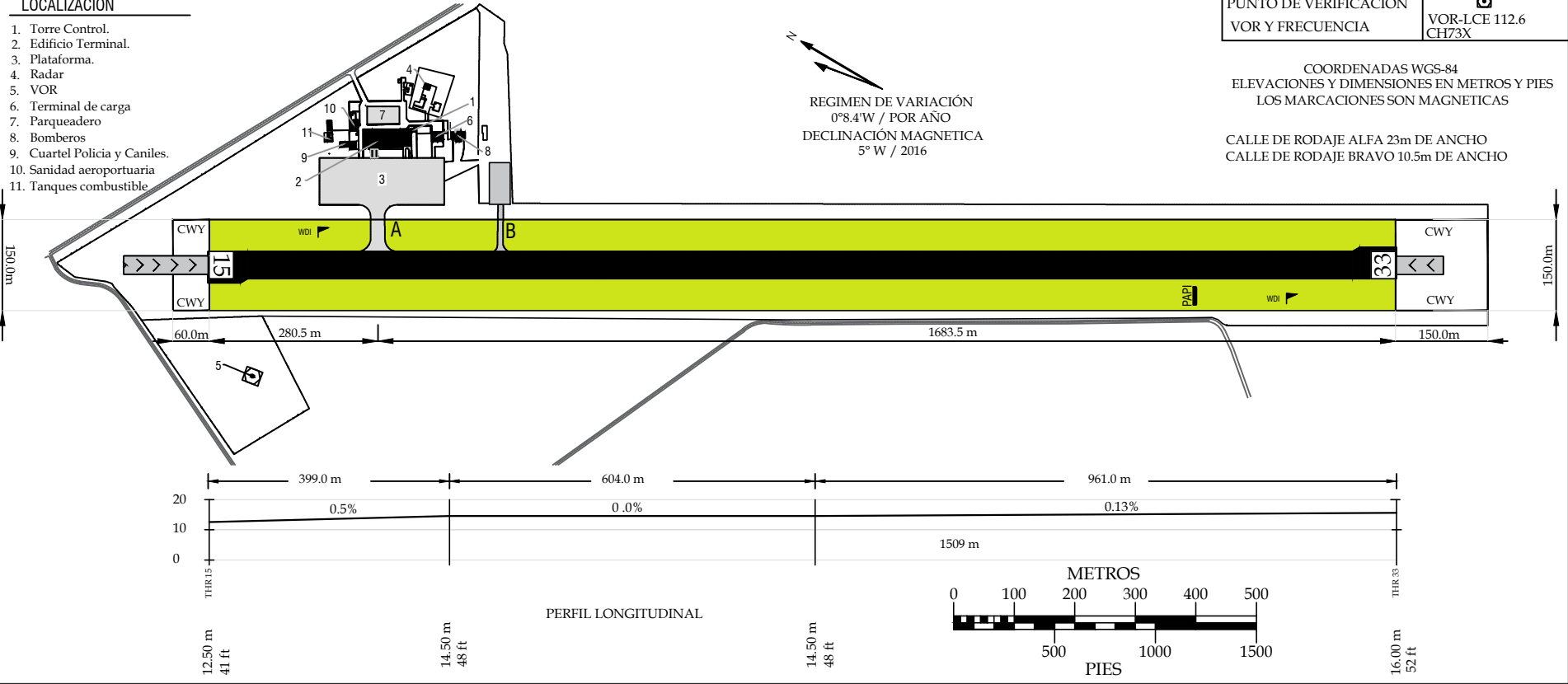
PLANO DE AERÓDROMO
OACI

SKLC- CAREPA
ANTONIO ROLDAN
COLOMBIA

RWY	DIRECCIÓN GEO/MAG	THR	ELEVACIÓN	RESISTENCIA	TWR: 118.7 MHz	PISTA	TORA(m)	ASDA(m)	TODA(m)	LDA(m)
15	149.85/ 154	07°49'09.08"N 76°43'14.80"W	12.5 m/ 41ft	ASFALTO 47/F/C/X/T	DIMENSIÓN DE PISTA: 1964m x 45m	15	1964	1964	2114	1964
ARP		07°48'42.30"N 76°42'59.19"W	16.0 m/ 52 ft							
33	329.85/ 334	07°48'13.80"N 76°42'42.62"W	16.0 m / 52ft	CLAVE DE REFERENCIA: 4C	DIMENSIÓN DE FRANJA: 2084m x 150m	33	1964	1964	2024	1964

LOCALIZACIÓN

1. Torre Control.
2. Edificio Terminal.
3. Plataforma.
4. Radar
5. VOR
6. Terminal de carga
7. Parqueadero
8. Bomberos
9. Cuartel Policia y Caniles.
10. Sanidad aeroportuaria
11. Tanques combustible



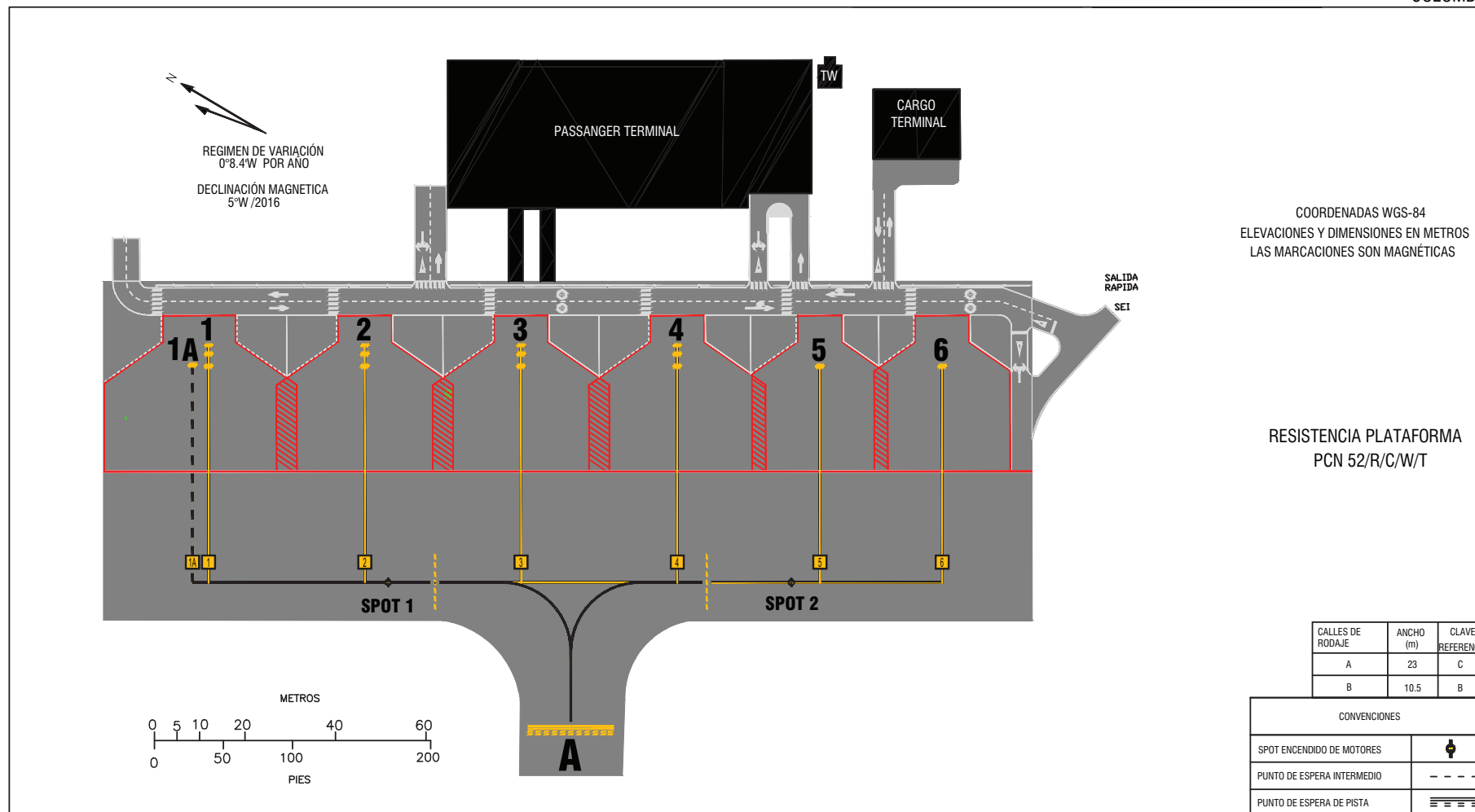
PAGINA
DEJADA
INTENCIONALMENTE
EN BLANCO

PLANO DE ESTACIONAMIENTO Y ATRAQUE DE AERONAVES
OACI

ELEV. PLATAFORMA
13.90 m.

RWY 15- 33
TWR 118.7 MHz

SKLC- CAREPA
ANTONIO ROLDAN
COLOMBIA



POSICION DE ESTACIONAMIENTO	COORDENADAS WGS-84		CATEGORIA DE AERONAVE	OBSERVACIONES
	LATITUD N	LONGITUD W		
1A	07° 49' 06.04"	076° 43' 07.18"	C	HASTA 36 m DE ENVERGADURA
1	07° 49' 05.99"	076° 43' 07.03"	C	HASTA 30 m DE ENVERGADURA
2	07° 49' 05.02"	076° 43' 06.46"	C	HASTA 30 m DE ENVERGADURA
3	07° 49' 04.05"	076° 43' 05.89"	C	HASTA 30 m DE ENVERGADURA
4	07° 49' 03.08"	076° 43' 05.32"	C	HASTA 30 m DE ENVERGADURA
5	07° 49' 02.14"	076° 43' 04.90"	B	HASTA 24 m DE ENVERGADURA
6	07° 49' 01.38"	076° 43' 04.46"	B	HASTA 24 m DE ENVERGADURA

ZONA DE CONTROL (CTR)

CARTA REGLAMENTARIA DE LA ZONA DE CONTROL

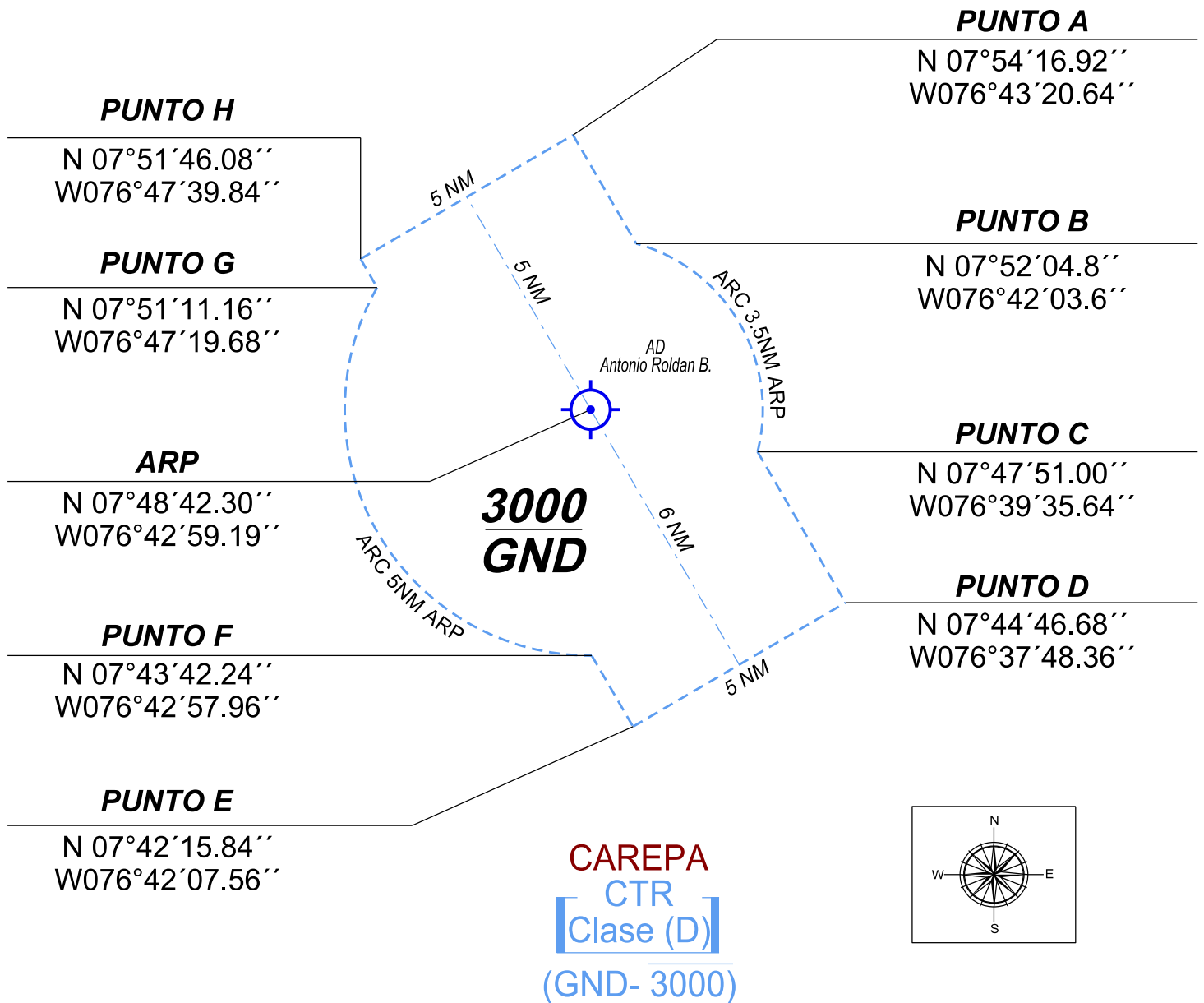
CTR CAREPA

SKLC/ LCE AD: 52 FT

COLOMBIA

ANTIOQUIA

CAREPA



PAGINA
DEJADA
INTENCIONALMENTE
EN BLANCO